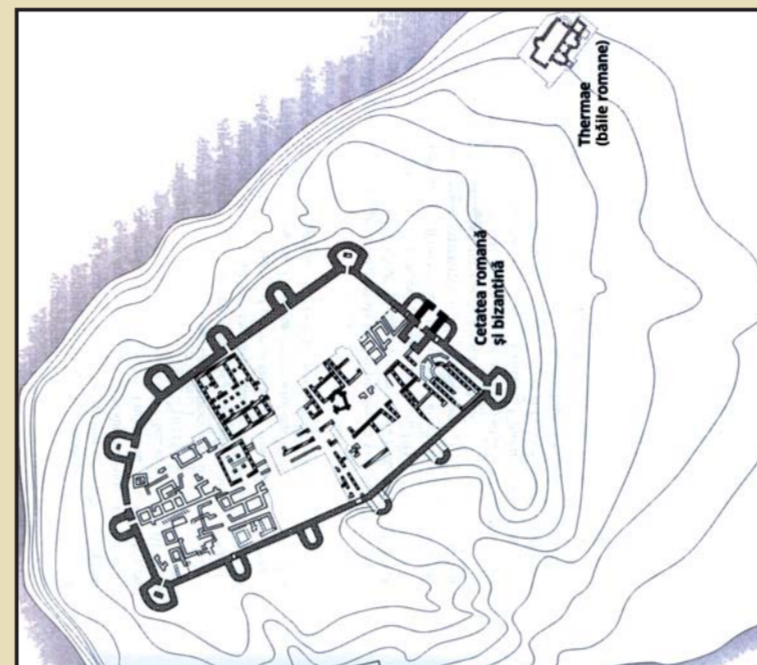


DANUBE LIMES DAY

DINOGETIA Garvăn, jud. Tulcea



Dinogetia. Planul cetății



Dinogetia. Fotografie aeriană, arhiva INP

Situl este localizat la 5 km NV de satul Garvăn și 1 km E de DN Galați-Tulcea (DN 22).

Cetatea antică de la Dinogetia este un sit arheologic complex, pluristratificat, în a cărui arie au fost identificate în urma cercetărilor arheologice de teren efectuate în cursul secolului XX o așezare getică preromană, un castru roman din secolul al II-lea (bine documentat epigrafic); o cetate romană târzie (sfârșitul secolului III - începutul secolului al VII-lea) și cetatea medio-bizantină (datând din secolele X-XII).

Situl s-a bucurat în epoca romană și în perioadele istorice următoare de o importanță strategică și comercială deosebită, dată fiind amplasarea sa pe malul drept, al Dunării, în dreptul fortificației de la Galați-Barboși. Aici și-au avut sediul în perioada romană detașamente ale mai multor unități militare: legio V Macedonica, legio I Italica, cohors I Mattiacorum, cohors I Cilicum, precum și o stație a flotei (classis Flavia Moesica).

Citadela romană târzie, trapezoidală, cu zid gros de 2.50 m, 14 turnuri (în formă de potcoavă și evantai) se găsește în foarte bună stare de conservare, la fel și poarta monumentală de la E și cele secundare la N, V.

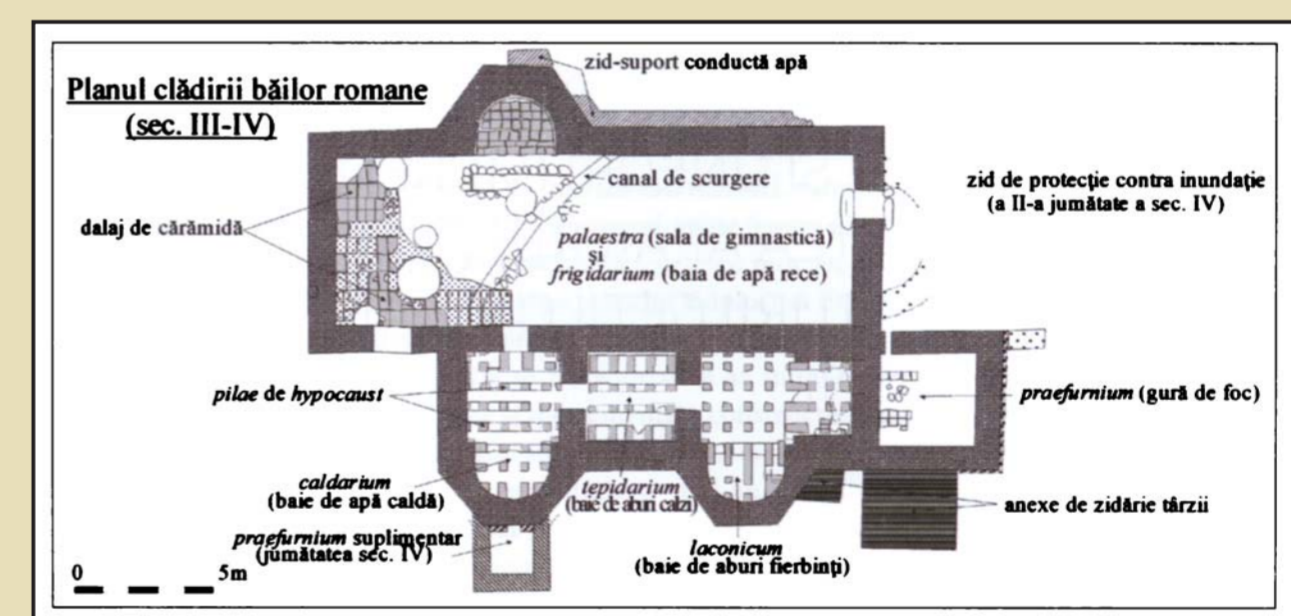
Au fost identificate străzi, ansambluri de locuit, depozite, principia romană târzie și bazilica din secolele V-VI. Bazilica este situată la Vest de poarta principală, în spațiul dintre turnurile nr. 1 și 2, și a suferit o serie de remanieri arhitecturale în vremea împăraților Anastasius și Iustinian, așa cum dovedește materialul tegular identificat în cursul cercetărilor arheologice.

Termele din secolele III se află la 100 m S de cetate. Au fost descoperite bordeie din secolele X-XII care suprapun cetatea romană. De asemeni a fost descoperită și o biserică de mici dimensiuni din aceeași perioadă, în centrul fortificației.


Proiectul pilot propus de INP a vizat reconstrucția tridimensională a cetății de la Dinogetia a presupus documentarea cu privire la obiectivele de reconstituit. Pentru realizarea unei documentații animate video de cea mai mare acuratețe și sub raport științific, s-a pornit de la principalele publicații arheologice disponibile și pe baza analogiilor cu situri mai bine cunoscute și cercetate - pentru reconstituirea cât mai fidelă a zidului de incintă romană târzie și a celor 14 turnuri care ritmează incinta construită în zidărie mixtă (piatră fasonată legată cu mortar și asize intercalate din cărămidă); a porții de Est (flancată de două turnuri potcoavă și dublată la interior de o structură de plan rectangular); a basilicii paleocreștine aflată în vecinătatea incintei (detalii planimetrice și de arhitectură a monumentului, reconstituit pe baza planului la sol); a clădirii praetoriului aflat în centrul cetății romano-bizantine (detalii planimetrice, zidării, compartimentare interioară); a clădirii denumite domus, aflată în vecinătatea zidului de incintă, în dreptul turnurilor 6 și 7; a clădirii termelor extra murane, aflate la aproximativ o sută de metri de cetate, spre Est.




Dinogetia. Fotografie aeriană, DJPCN Tulcea



Planul Thermelor



Reconstrucție 3D Basilică



Reconstrucție 3D Terme